vnf
voies navigables de France

MANCHE

OCÉAN ATLANTIQUE

ESPAGNE

ITALIE

SUISSE

ALLEMAGNE

PAYS-BAS

BELGIQUE

LUXEMBOURG

MER MÉDITERRANÉE

OOSTENDE
NIEUWPOORT
DUNKERQUE
Gravelines
CALAIS
BRUGGES
GENT
ANTWERPEN
Bocholt
DUSSELDORF
COLOGNE
BONN
Maastricht
Aix-la-Chapelle
LIÈGE
BRUXELLES
Roeselare
Ieper
Leuven
Boulogne
le Touquet
St-Omer
Arques-les-Fontinettes
ASCENSEUR
Aire
St Venant
Haverskerque
Halluin
Quesnoy-sur-Deule
Armentières
MUSÉE PORTUAIRE
Tournai
LILLE
Ronquières
NAMUR
Huy
Charleroi
Mons
St-Amand-les-Eaux
Fresnes-s-E. Courcelles
BÉTHUNE
LENS
VALENCIENNES
Trith-Saint-Léger
Arras
DOUAI
Berlaimont
Varpent
Maubeuge
Locquignol
USINE ÉLÉVATOIRE
BASSIN ROND
Cambrai Landrecies
Givet
Dinant
Meuse
Sambre
Escaut
Dendre
Lys
PRÉS DU HEM
Liaison Dunkerque Escaut
Canche
St-Valéry-sur-Somme
Abbeville
le Tréport
Dieppe
Fécamp
AMIENS
HORTILLONAGES
Péronne
MUSÉE et TUNNEL de RIQUEVAL
St-Quentin
Longueil-Annel
Margny-Lès-Compiègne
Beauvais
Chauny
Celles
Asfeld
Berry-au-Bac
Soissons
Creil
Oise
Aisne
Somme
Nord
C. du St Quentin
C. de la Sambre à l'Oise
C. de l'Oise à l'Aisne
C. lat. à l'Oise
C. des Ardennes
Pont-à-Bar
Sedan
Mouzon
Stenay
Dun
Le Chesne
Rethel
Vouziers
Revin
Fumay
Charleville-Mézières
Sarre
Moselle
Trier
Luxembourg
Remich
Apach
Thionville
Hagondange
SAARBRUCKEN
SARREGUEMINES
METZ
Harskirchen
C. de la Sarre
Mittersheim
Lutzelbourg
Saverne
Beinheim
Lauterbourg
Étg. de Mittersheim
Étg. du Stock
Houillon
Hesse
Arzviller
ASCENSEUR
Niderviller
Souffel-weyersheim
Offendorf
Rhin
Pont-à-Mousson
NANCY
Marne
Lagarde
Xouaxange
Dombasle
STRASBOURG
PETITE FRANCE
C. du Rhône au Rhin Branche Nord
Boofzheim
Rhinau
C. de Colmar
COLMAR
Kunheim
Volgelsheim
Biesheim
Neuves-Maisons
Toul
Void
Commercy
Bar-le-Duc
Vitry-le-François
St-Dizier
Mauvages
TUNNEL
Lac du Der
Joinville
Épinal
Charmes
Corre
Jussey
Fontenoy-le-Château
Langres
TUNNEL
Chaumont
Meuse
C. de la Marne au Rhin
C. de la Marne à la Saône
C. de l'Est branche Nord
C. de l'Est branche Sud
C. lat. à la Marne
C. de la Marne au Rhin
Épernay
Mareuil/Ay
Condé-sur-Marne
Châlons en Champagne
VERDUN
St-Mihiel
Thaon-les-Vosges
Remiremont
Gérardmer
Bussang
Ballon d'Alsace
Belfort
Montbéliard
Dannemarie
MULHOUSE
ECLUSE LE CORBUSIER
Niffer
Kembs
Huningue
C. de Huningue
C. du Rhône au Rhin Branche Sud
Rhin
Ill
Fontaine-Française
Savoyeux
Port-s-Saône
Saône
Gray
BESANÇON
Pontailler
Petite Saône
DIJON
Pouilly-en-Auxois
TUNNEL
RÉSERVOIR DE GROSBOIS
Vitteaux
Montbard
Venarey
Tanlay
Tonnerre
Vincelles
Vermenton
Châtel-Censoir
C. de Bourgogne
Canal du Nivernais
Châtillon/Loing
Châtillon-Coligny
Laroche-M.
Joigny
Brienon
St-Florentin
TROYES
Lac de la Forêt d'Orient
Aube
Marcilly
Nogent
Montereau
Petite Seine
Yonne
Loing
C. du
Moret-s-Loing
St. Mammès
Melun
Port Saintry
Draveil
Haute Seine
Seine
Poissy
PARIS
Berges, ponts, voûtes et canaux
Lagny
Port Cergy
Conflans-Ste-H.
BATELLERIE
Vernon
Les Andelys
Venables
MUSÉE DE POSES
St-Aubin-lès-Elbeuf
Duclair
Le Mesnil S/s Jumièges
La Bouille
Honfleur
Deauville
Caudebec-en-Caux
Villequier
La Mailleraye
ROUEN
LE HAVRE
C. de Tancarville
CHERBOURG
CAEN
Canal de Caen à la mer
Tourbe
Risle
Orne
Granville
Perros-Guirec
St-Malo
St-Brieuc
Dinan
C. d'Ille et Rance
Hédé
ÉCHELLE D'ÉCLUSES
BREST
Aulne
Châteaulin
Port-de-Carhaix
Lac de Guerlédan
QUIMPER
Pontivy
Rohan
RENNES
Pont Réan
Josselin
Blavet
C. de Nantes à Brest
LORIENT
Lochrist
MAISON DU CANAL
Malestroit
la Gacilly
Vilaine
Messac
Vannes
Redon
BATELLERIE DE L'OUEST
Arzal
la Roche-Bernard
Blain
Nort-sur-Erdre
Sucé-sur-Erdre
Ancenis
NANTES
ST-NAZAIRE
Loire
Sèvre Nantaise
Montjean
ÉCOMUSÉE
Bouchemaine
ANGERS
Maine
Mayenne
Andouillé
LAVAL
Château-Gontier
Ménil
Chenillé-C.
Segré
Grez-Neuville
Sablé
Daon
LE MANS
la Suze-s-S.
Roëzé-s-S.
Malicorne-s-S.
Sarthe
Huisne
Loir
Monnières
Canal de la Dive
Sèvre Nantaise
les Sables-d'Olonne
le Souil
MARAIS POITEVIN
Marans
Sèvre Niortaise
la Rochelle
Nauzé
Rochefort
CORDERIE ROYALE
St-Savinien
Saintes
Cognac
Jarnac
Charente
ANGOULÊME
Royan
le Verdon
Gironde
Étg. de Carcans
Étg. de Lacanau
BORDEAUX
BASSIN D'ARCACHON
Arcachon
Étg. de Cazaux
Étg. de Biscarosse
Étg. d'Aureilhan
Étg. de Léon
Étg. de Soustons
Biarritz
BAYONNE
Adour
Dax
St-Sever
Gave de Pau
Pau
Tarbes
Lourdes
Midouze
Limoges
Lac de Vassivière
Périgueux
Dronne
Isle
Libourne
St-P.-d'Eyraud
Bergerac
MUSÉE DU VIN ET DE LA BATELLERIE
Mouleydier
Ste-F.-la-Grande
Dordogne
Vézère
Garonne
Castets-en-Dorthe
Fontet
Marmande
le Mas d'Agenais
Damazan
Buzet
la Baise
Nérac
Aiguillon
Villeneuve sur Lot
AGEN
PONT CANAL
Valence sur Baïse
Gers
Lot
Luzech
CAHORS
Crégols
Douelle
LE PONT DE VALENTRÉ
St-Cirq-Lapopie
Moissac
PONT CANAL
Castelsarrasin
Montauban
Montech
PENTE D'EAU
C. latéral à la Garonne
Tarn
Aveyron
Lac de Laouzas
Lac de Ravière
TOULOUSE
Port Sud
Port Lauragais
Port La Robine
Colombiers
Marseillan
BÉZIERS
SÈTE
Étang de Thau
Agde
ÉCLUSE RONDE
Fonsérannes
PENTE D'EAU ET ÉCHELLE D'ÉCLUSES
Frontignan
Montpellier
le Grau-du-Roi
Aigues-Mortes
Beaucaire St-Gilles
Tarascon
ARLES
C. d'Arles à Bouc
Port-de-Bouc
Fos-s-Mer
Port-St-Louis-du-Rhône
Étang de Berre
Tunnel du Rove (fermé)
MARSEILLE
Toulon
Nice
Monaco
Cannes
Canal du Rhône à Sète
Le Petit Rhône
Durance
Verdon
Argens
Lac de Castillon
Lac de Ste-Croix
Lac de Serre-Ponçon
Lac de Pt-de Salars
Lac de Parreloup
Lac de Couesque
Lac de Castelnau-Lassous
Lac de Sarrans
Lac de St-Étienne-Cantalès
Lac de Bort-les-Orgues
Lac de l'Aigle
Lac du Chastang
Lac d'Enchanet
Aurillac
Lac de Besserve
Lac du Chambon
Lac de Rochebut
Clermont-Ferrand
Vichy
Briennon
ROANNE
Digoin
PONT CANAL
Dompierre/Besbre
Paray-le-Monial
C. de Roanne à Digoin
C. du Centre
Écuisses
Montceau-les-Mines
Tournus
MACON
Basse-Saône
Trévoux
Villefranche sur-Saône
Pont-de-Vaux
La Truchère
Cuisery
Branges
Louhans
Seille
Lac de Nantua
GENÈVE
Thonon-les-Bains
Annecy
Lac d'Annecy
Chanaz
La Vallée Bleue
Massignieu
Lac du Bourget
Aix-les-Bains
Chambéry
Lac d'Aiguebelette
LYON
St-Fons
LA MAISON DE L'EAU
Rhône
Loire
Allier
Arc
l'Isère
la Drôme
Ardèche
St-Étienne
Lac de Grangent
Vienne
Les Roches-de-Condrieu
Lac de Paladru
Serrières
LA MAISON DES MARINIERS
Tournon
VALENCE
l'Épervière
Montélimar
Bollène
ÉCLUSE
AVIGNON
LE PONT ST-BÉNEZET
Lac de Lavalette
Lac de St-Point
Lac Léman
Perpignan
Port-Vendres
Port-la-Nouvelle
Narbonne
MUSÉE A FLOT
CARCASSONNE
Col de Naurouze
OBÉLISQUE DE RIQUET
RIGOLE DE ST-FERRÉOL
LAC DE ST-FERRÉOL
Castelnaudary
Trèbes
Homps
Étang de Leucate
Aude
Tât
Berry
Creuse
Vienne
Indre
Cher
Sauldre
C. de la Sauldre
Canal de Berry
Loire
Orléans
Canal d'Orléans
Briare
C. de Briare
Châteauneuf-sur-L.
BATELLERIE DE LOIRE
Briare
PONT CANAL
Sancerre
St-Satur
Bellevelle
Clamecy
FLOTTAGE DES BOIS
Châtillon/Loing
Canal du Nivernais
Tannay
Corbigny
ÉTANGS ET VOUTES
Lac de Pannecière
Lac des Settons
Marseilles-lès-Aubigny
Varennes-Vauzelles
Baye
NEVERS
Plagny-Sermoise
Le Guétin
PONT CANAL
Pannecot-Limanton
Cercy-la-Tour
Decize
Gannay/Loire
Digoin
Dompierre/Besbre
PONT CANAL
Chagny
Pontoux
Verdun-sur-le-Doubs
Dôle
Doubs
St-Jean de Losne
Pontailler
Gray
Petite Saône
Saône
Lac des Settons
Lac de Pannecière
Lac de Nantua
Lac de Besserve
Lac de Vassivière
Lac de Rochebut
Lac de Bort-les-Orgues
Lac de l'Aigle
Lac du Chastang
Lac d'Enchanet
Lac de St-Étienne-Cantalès
Lac de Sarrans
Lac de Couesque
Lac de Castelnau-Lassous
Lac de Pt-de Salars
Lac de Parreloup
Lac de Laouzas
Lac de Ravière
Lac de Grangent
Lac de Paladru
Lac de St-Point
Lac de Castillon
Lac de Ste-Croix
Lac de Serre-Ponçon
Lac d'Aiguebelette
Lac d'Annecy
Lac du Bourget
Lac de Nantua
Lac Léman
Étang de Leucate
Étang de Berre
Étang de Thau
Lac de Lavalette
Lac de St-Point

Voies navigables confiées à VNF

canaux / fleuves et rivières

- Gabarit supérieur à 38,50m (250t.)
- Gabarit à 38,50m (250t.)
- Gabarit inférieur à 38,50m (250t.)
- Gabarit inférieur à 38,50m (250t.) navigable par tronçon
- Non navigable

Voies non confiées à VNF

- Voies navigables non VNF
- Canaux déclassés

- **Point de vente vignette fluviale**
- **Principale ville fluviale**
- **Musée de la voie d'eau**
- **Ouvrage remarquable**
- **Port de plaisance**

Mise à jour 06/2010 VNF/Dcom/Dem

0 50 100 km

© Voies Navigables de France

INFORMATIONS PRATIQUES

Comme sur la route, lorsque vous empruntez les voies navigables, vous devez préparer votre voyage. Mettez-vous en règle et n'hésitez pas à consulter les différents organismes ci-dessous.



Formalités administratives

Être en règle avec les papiers du bateau et du pilote

- ✗ Vous souhaitez passer le permis fluvial,
- ✗ Vous avez perdu votre permis et souhaitez un duplicata,
- ✗ Vous êtes titulaire d'un permis mer et vous souhaitez obtenir le permis fluvial,
- ✗ Vous voulez vous assurer que votre bateau est bien en conformité avec la réglementation,
- ✗ Vous êtes étranger et vous désirez savoir si votre permis est valable en France,
- ✗ Vous avez acheté un bateau à l'étranger et souhaitez le faire inscrire en France…

Pour tous ces aspects réglementaires (papiers du bateau et permis), un seul interlocuteur : le service instructeur.

Carte des services instructeurs

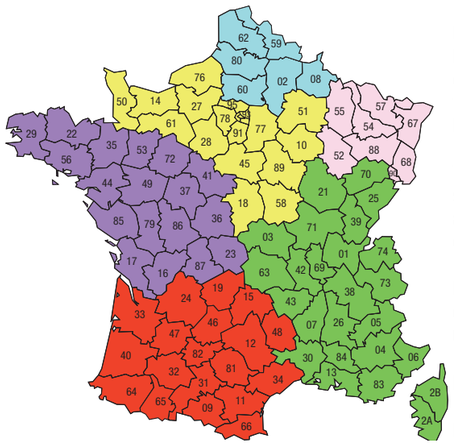

SERVICE NAVIGATION DE LA SEINE
24, QUAI D'AUSTERLITZ
75013 PARIS - 01 44 06 19 62
SN-Seine@developpement-durable.gouv.fr

SERVICE NAVIGATION DU NORD-PAS-DE-CALAIS - BRAF
123, RUE DE ROUBAIX - BP 20839
59500 DOUAI - 03 27 94 55 60
SN-Nord-PdC@developpement-durable.gouv.fr

SERVICE NAVIGATION DE STRASBOURG
CITÉ ADMINISTRATIVE - 14, RUE DU MARÉCHAL JUIN
67084 STRASBOURG CEDEX - 03 88 76 79 32
SN-Strasbourg@developpement-durable.gouv.fr

SERVICE NAVIGATION RHÔNE-SAÔNE
2, RUE DE LA QUARANTAINE
69321 LYON CEDEX 05 - 04 72 56 59 29
SN-Rhone-Saone@developpement-durable.gouv.fr

SERVICE NAVIGATION DU SUD-OUEST
2, PORT SAINT-ÉTIENNE - BP 7204
31073 TOULOUSE CEDEX 7 - 05 61 36 24 24
SN-Toulouse@developpement-durable.gouv.fr

DDTM DE LA LOIRE-ATLANTIQUE
10, BD GASTON SERPETTE
44000 NANTES - 02 40 67 26 26
ddtm-dml@loire-atlantique.gouv.fr

Être en règle avec le péage plaisance

Le péage est à acquitter par tout propriétaire de bateau de plaisance (loi du 29/10/90, article 124 - décret du 20/08/91 articles 2,3 et 5). Sont exonérées les menues embarcations longues de 5 mètres et moins et dotées d'un moteur de moins de 9,9 CV réels (soit 7,29 KW). Le péage n'est pas remboursable.
Vous pouvez acheter la vignette en ligne (**www.vnf.fr** - rubrique capitainerie) et auprès des points de vente indiqués sur la carte au verso (au guichet ou par correspondance).

Nouveauté :
Les conditions générales de paiement du péage plaisance sont consultables sur le site internet à l'adresse **www.vnf.fr** ou disponible aux différentes points de vente.

Naviguer en toute sérénité

Connaître les conditions de navigation

Les périodes de chômage (interruption ou restriction de la navigation) sont programmées jusqu'au printemps de l'année suivante, et permettent d'effectuer des travaux de maintenance préventive ou de réfection sur les ouvrages d'art.

Toutefois il peut arriver, notamment pour des raisons de sécurité, qu'une voie d'eau soit temporairement fermée à la navigation sans que cela ait été prévu dans la liste des chômages.

Les horaires de navigation et la liste officielle des chômages sont sur notre site internet (**www.vnf.fr – rubrique capitainerie).**

Respecter les règles de la navigation

La navigation fluviale est strictement réglementée. Il est notamment interdit de naviguer la nuit.

Respectez scrupuleusement les horaires et contraintes de navigation et consultez les avis à la batellerie sur **www.vnf.fr.**

Prévoir des escales

Sur la route fluviale, prévoyez les escales de ravitaillement (essence, eau potable, etc.). Contribuez vous aussi au respect et à la protection de l'environnement en ne déversant vos eaux usées et déchets que dans les nombreux points prévus à cet effet.

Vérifier la météo

Consultez toujours les prévisions météo locales avant d'effectuer votre sortie; les vents et les conditions de navigation peuvent évoluer rapidement :
www.meteofrance.com ou le **3250.**

De nombreuses activités

Pratiquer un sport nautique

De nombreuses fédérations profitent des rivières, canaux et plans d'eau pour offrir une multitude d'activités sportives :

CONSEIL NATIONAL OLYMPIQUE ET SPORTIF FRANÇAIS (CNOSF) ET CONSEIL INTERFÉDÉRAL DES SPORTS NAUTIQUES (CISN)
tél. : 01 40 78 28 00
mél : documentation@cnosf.com
site internet : www.franceolympique.com

FÉDÉRATION FRANÇAISE DES SOCIÉTÉS D'AVIRON (FFSA)
tél. : 01 45 14 26 40
mél : contact@avironfrance.fr
site internet : www.avironfrance.asso.fr

FÉDÉRATION FRANÇAISE DE CANOË-KAYAK (FFCK)
tél. : 01 45 11 08 50
mél : ffck@ffck.fr
site internet : www.ffcanoe.asso.fr

FÉDÉRATION FRANÇAISE DE SKI NAUTIQUE ET DE WAKEBOARD (FFSNW)
tél. : 01 53 20 19 19
mél : ffsnw@ffsnw.fr
site internet : www.ffsnw.fr

FÉDÉRATION FRANÇAISE DE VOILE (FFV)
tél. : 01 40 60 37 00
mél : communication@ffv.fr
site internet : www.ffvoile.org

FÉDÉRATION FRANÇAISE MOTONAUTIQUE (FFM)
tél. : 01 42 24 60 88
mél : ffm@ffmotonautique.fr
site internet : www.ffmotonautique.com

FÉDÉRATION FRANÇAISE DE SAUVETAGE ET DE SECOURISME (FFSS)
tél. : 01 46 27 62 90
mél : pitet_r@club-internet.fr
site internet : www.ffss.fr

Louer un bateau ou faire une croisière

La navigation fluviale sur un bateau de location ne nécessite aucun permis, sur la plupart des voies d'eau. Une fois les instructions nécessaires à la manœuvre données, le loueur vous remet un permis provisoire valable pour la durée de vos vacances et sur un trajet défini.
Les paysages comme les moyens de les découvrir sont multiples : une sortie de quelques heures à bord d'un bateau promenade, avec ou sans restauration, une croisière de plusieurs jours à bord d'une péniche-hôtel, d'un paquebot fluvial…

Plus d'informations sur **www.vnf.fr** - annuaire du tourisme fluvial.

Renseignements pratiques

Tracer votre itinéraire

Si vous souhaitez des informations utiles à la navigation sur nos voies d'eau, consultez le site internet de VNF, ou contactez directement les arrondissements développement de la voie d'eau qui répondront à vos questions.

Informations touristiques

Les Comités régionaux de tourisme mettent à la disposition des touristes français et étrangers, toutes informations et renseignements touristiques relatifs à leur territoire. Pour plus de précisions et demandes de brochures veuillez les contacter ou consultez leur site internet.

NORD-PAS-DE-CALAIS
03 20 14 57 57
www.tourisme-nordpasdecalais.fr

PICARDIE
03 22 22 33 66
www.picardietourisme.com

NORMANDIE
02 32 33 79 00
www.normandie-tourisme.fr

PARIS ILE-DE-FRANCE
01 73 00 77 00
www.nouveau-paris-idf.com

CHAMPAGNE ARDENNE
03 26 21 85 80
www.tourisme-champagne-ardenne.com

LANGUEDOC-ROUSSILLON
04 67 20 02 20
www.sunfrance.com

LORRAINE
03 83 80 01 80
www.tourisme-lorraine.fr

ALSACE
03 89 24 73 50
www.tourisme-alsace.com

BRETAGNE
02 99 28 44 30
www.tourismebretagne.com

FRANCHE-COMTE
03 81 25 08 08
ou N° AZUR 0810 10 11 13
www.franche-comte.org

PAYS DE LA LOIRE
02 40 89 89 89
www.enpaysdelaloire.com

CENTRE VAL DE LOIRE
02 38 79 95 00
www.visaloire.com

BOURGOGNE
03 80 28 02 80
www.bourgogne-tourisme.com

RHONE-ALPES
04 72 59 21 59
www.rhonealpes-tourisme.com

POITOU-CHARENTES
05 49 50 10 50
www.poitou-charentes-vacances.com

AQUITAINE
05 56 01 70 00
www.tourisme-aquitaine.fr

MIDI-PYRENEES
05 61 13 55 55
www.tourisme-midi-pyrenees.com

PROVENCE-ALPES-COTE-D'AZUR
04 91 56 47 00
www.decouverte-paca.fr

AUVERGNE
04 73 29 49 49
ou n° AZUR 0 810 827 828
www.auvergne-tourisme.info

© photos VNF Philéas fotos - P. Cheuva

Vos contacts : les Arrondissements Développement de la Voie d'Eau



Bassin du Nord-Pas-de-Calais
Arrondissement développement de la voie d'eau du Nord-Pas-de-Calais
37 rue du Plat
59034 LILLE CEDEX
tél. : 03 20 15 49 70

Bassin du Centre-Est
Arrondissement développement de la voie d'eau du Centre-Est
2 rue des Pâtis - BP 30069
58020 NEVERS CEDEX
tél. : 03 86 71 71 71

Bassin du Rhin
Arrondissement développement de la voie d'eau de Strasbourg
5 rue du Port du Rhin
67000 STRASBOURG
tél. : 03 90 41 06 06

Bassin du Rhône-Saône
Arrondissement développement de la voie d'eau Rhône-Saône
2 rue de la Quarantaine
69321 LYON CEDEX 05
tél. : 04 72 56 59 24

Nantes
Arrondissement de Nantes
10 boulevard Gaston Serpette - BP 53606
44036 NANTES CEDEX 1
tél. : 02 40 67 24 24

Bassin de la Seine
Service Développement des Affaires Domaniales
9 rue Baudoin
75013 PARIS
tél. : 01 44 06 63 67

Bassin du Nord-Est
Arrondissement développement de la voie d'eau du Nord-Est
2 rue Victor - Pont des Tiercelins
54000 NANCY
tél. : 03 83 17 01 01

Bassin du Sud-Ouest
Arrondissement développement et service à l'usager du Sud-Ouest
2 port Saint-Etienne - BP 7204
31073 TOULOUSE CEDEX 7
tél. : 05 61 36 24 24

175, rue Ludovic Boutleux,
boîte postale 30820 - 62408 Béthune Cedex
téléphone : +33 (0)3 21 63 24 24 - télécopie : +33 (0)3 21 63 49 79
www.vnf.fr - Édition janvier 2012

Bienvenue sur le réseau de Voies navigables de France

Édition 2012